











-  バス停
-  駐車場 (観光バス不可)
-  駐車場 (観光バス可)
-  駐車場 (有料)
-  トイレ
-  トイレ (車いす対応)
-  トイレ (事前予約が必要)
-  コンビニエンスストア
-  休憩所 (屋根あり)



0 1:2500 100m

※牧野古墳から佐味田宝塚古墳へ行くには河合町回り、上牧町回りの迂回路しかありません



佐味田宝塚古墳

石室へは石階段を登る  
 ※濡れている時はスベります  
 ※ヤブ蚊が沢山います

三吉石塚古墳から  
 牧野古墳まで約1.5 km

牧野古墳から馬見北九丁目バス停まで約0.4 km

⑦牧野古墳

牧野史跡公園 (うまさん公園)

牧野史跡公園 (うまさん公園)

伝文代山古墳石棺

2号児童公園 (ねずみさん公園)

馬見北四丁目集会所

真美ヶ丘体育館

真美北保育園

馬見北8丁目東

真美ヶ丘第2小学校前

馬見北九丁目

⑧石ヶ谷古墳

石ヶ谷公園

馬見

# 牧野古墳位置図



馬見北九丁目

真美ヶ丘第二小学校

真美ヶ丘第二小学校  
 附属幼稚園

馬見北8丁目

馬見北九丁目

馬見北九丁目

馬見北九丁目